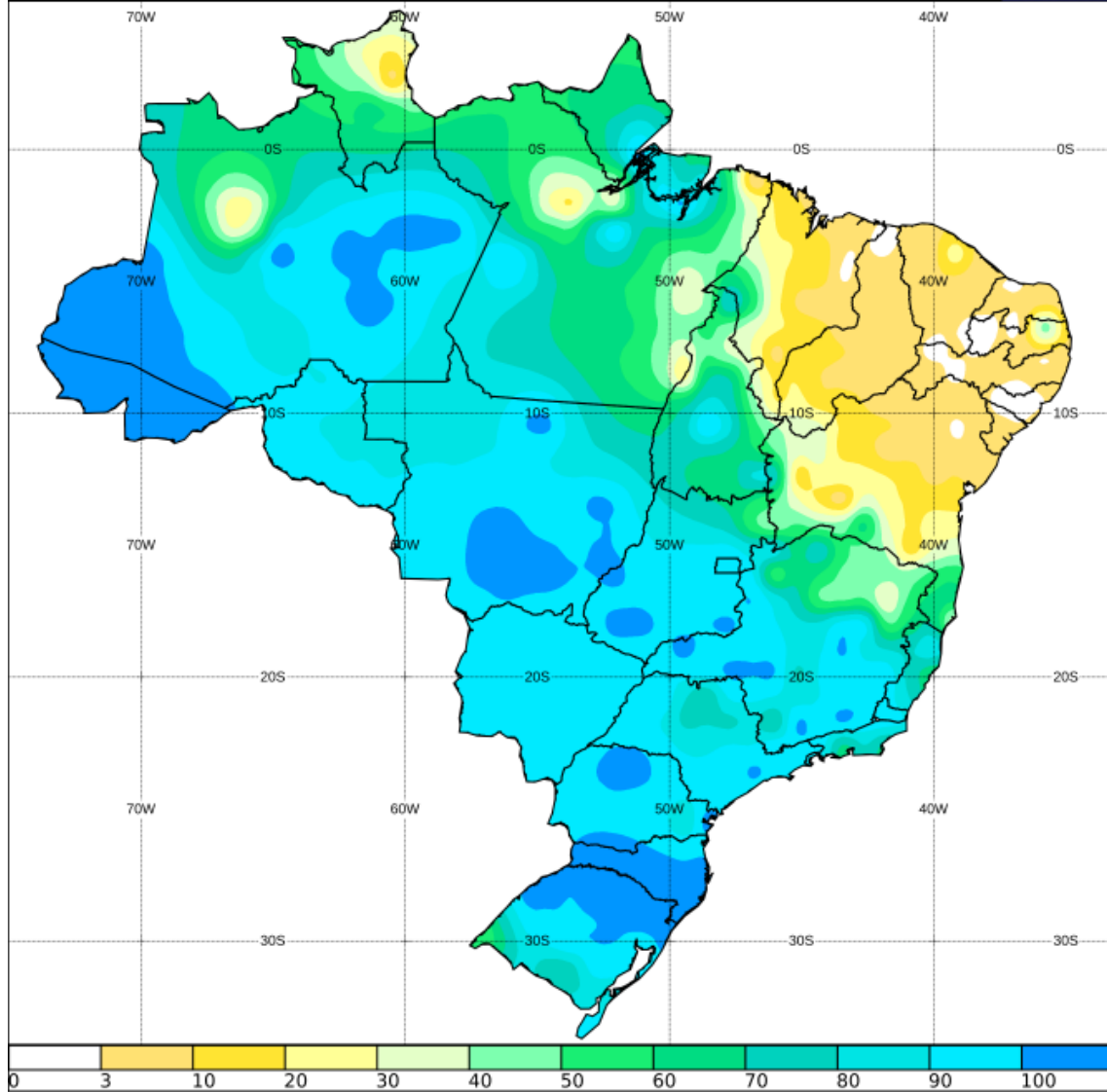


Maps of the Brazilian Agroclimatic Bulletin

Mapas	Página
Armazenamento Hídrico (mm)	2
Défict/Excesso Hídrico (mm)	3
Evapotranspiração Potencial (mm)	4
Evapotranspiração Real (mm)	5
Insolação Total (horas)	6
Número de dias com Chuva	7
Chuva Acumulada Total (mm)	8
Pressão Atmosférica Média (hPa)	9
Temperatura Mínima Média (°C)	10
Temperatura Máxima Média (°C)	11
Temperatura Média Compensada (°C)	12
Umidade Relativa do Ar Média (%)	13
Nebulosidade	14
Desvio - Temperatura Mínima Média Mensal (°C)	15
Desvio - Temperatura Máxima Média Mensal (°C)	16
Desvio - Chuva Acumulada Total Mensal (mm)	17
Desvio - Temperatura Média Compensada Mensal(°C)	18
Desvio - Temperatura Mínima Média Mensal (°C) - Balanço Hídrico	19
Desvio - Temperatura Máxima Média Mensal (°C) - Balanço Hídrico	20
Desvio - Chuva Acumulada Total Mensal (mm) - Balanço Hídrico	21
Desvio - Temperatura Média Compensada Mensal (°C) - Balanço Hídrico	22

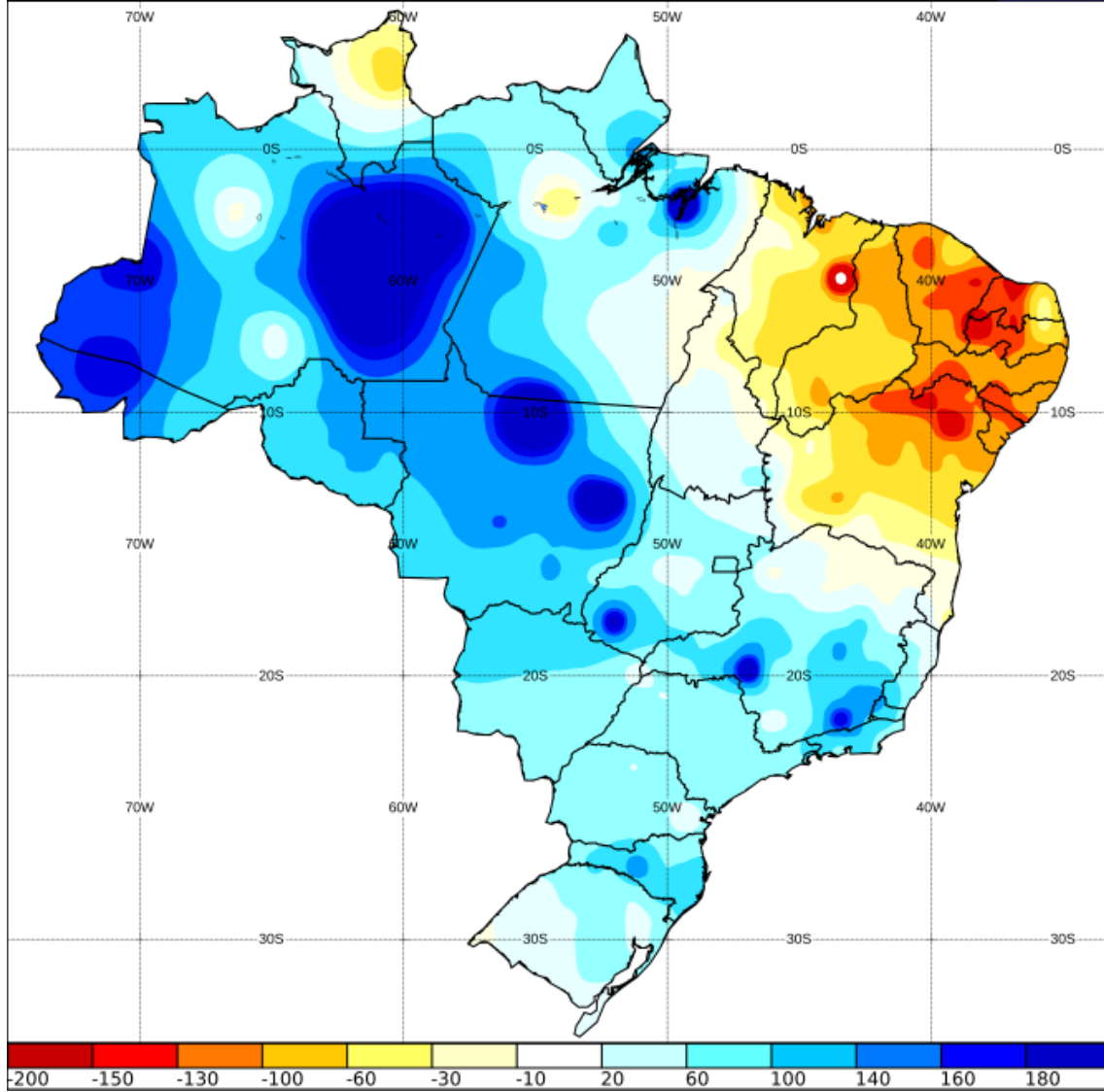
Instituto Nacional de Meteorologia - INMET
Armazenamento Hídrico Mensal
Aplicação: Balanço Hídrico
Mapa do mes 12/2016



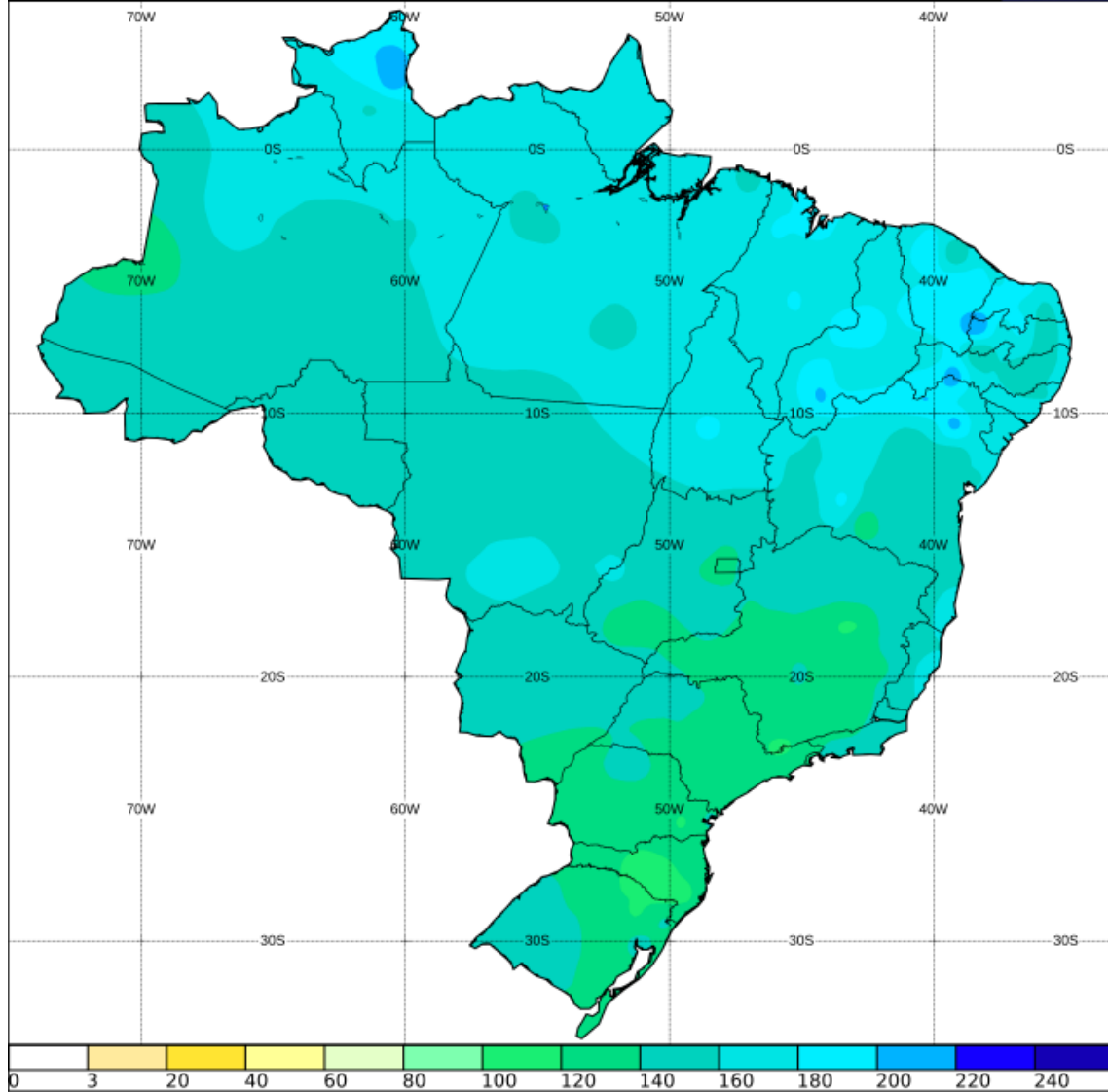


VERITASAGRO™
LAND DEVELOPERS

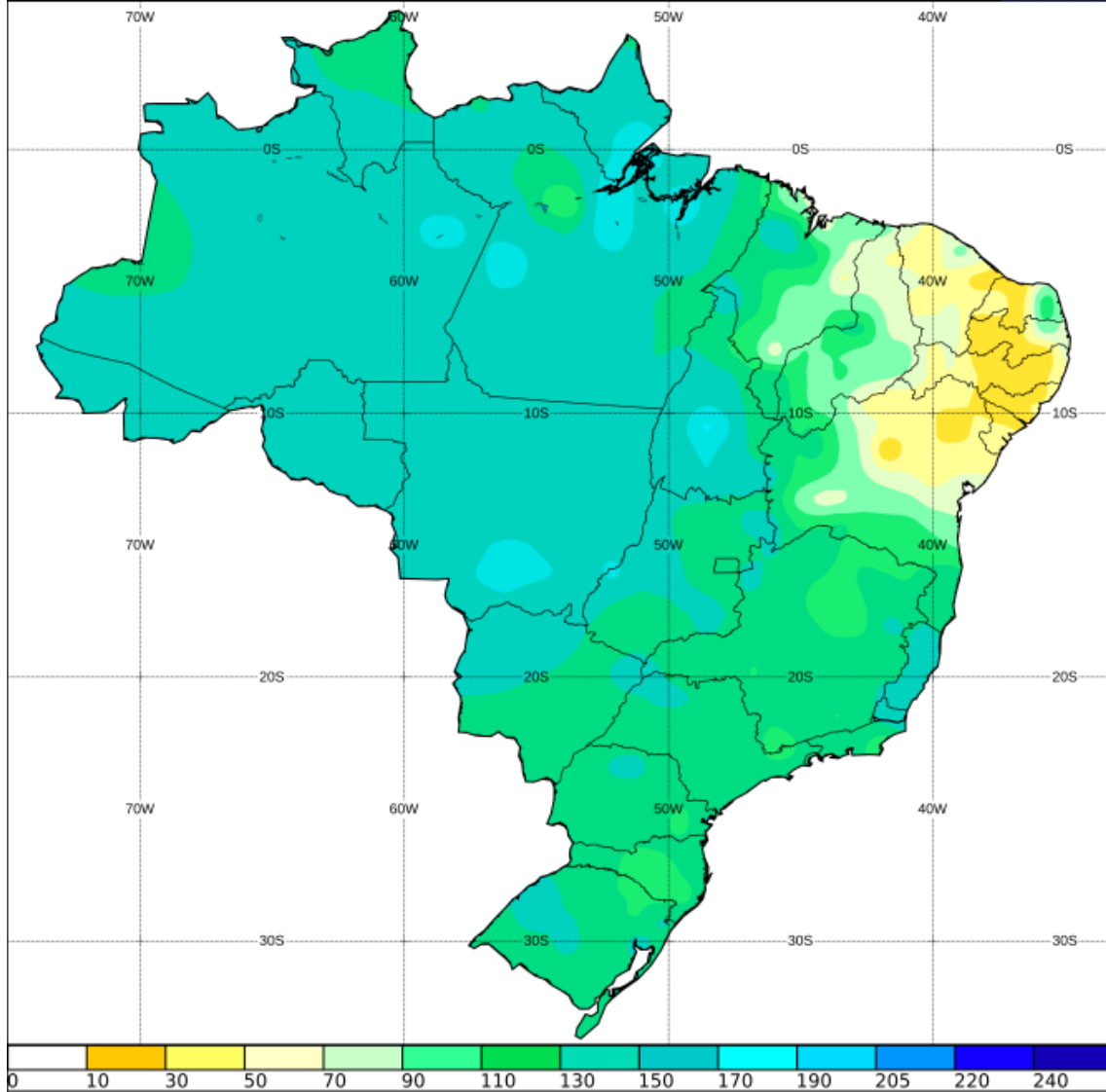
Instituto Nacional de Meteorologia - INMET
Deficit/Excesso Hídrico Mensal
Aplicação: Balanço Hídrico
Mapa do mes 12/2016



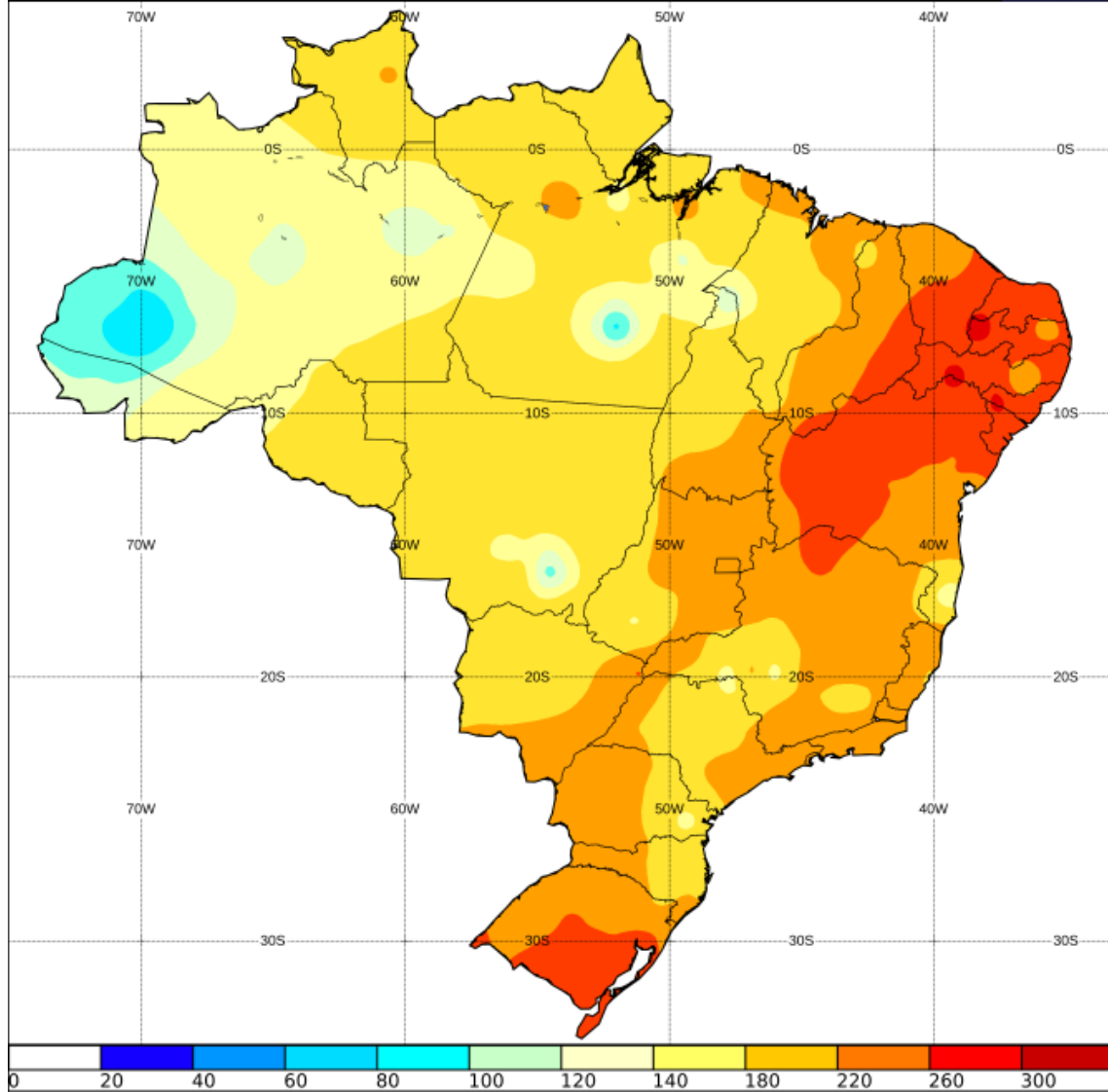
Instituto Nacional de Meteorologia - INMET
Evapotranspiração Potencial Mensal
Aplicação: Balanço Hídrico
Mapa do mes 12/2016



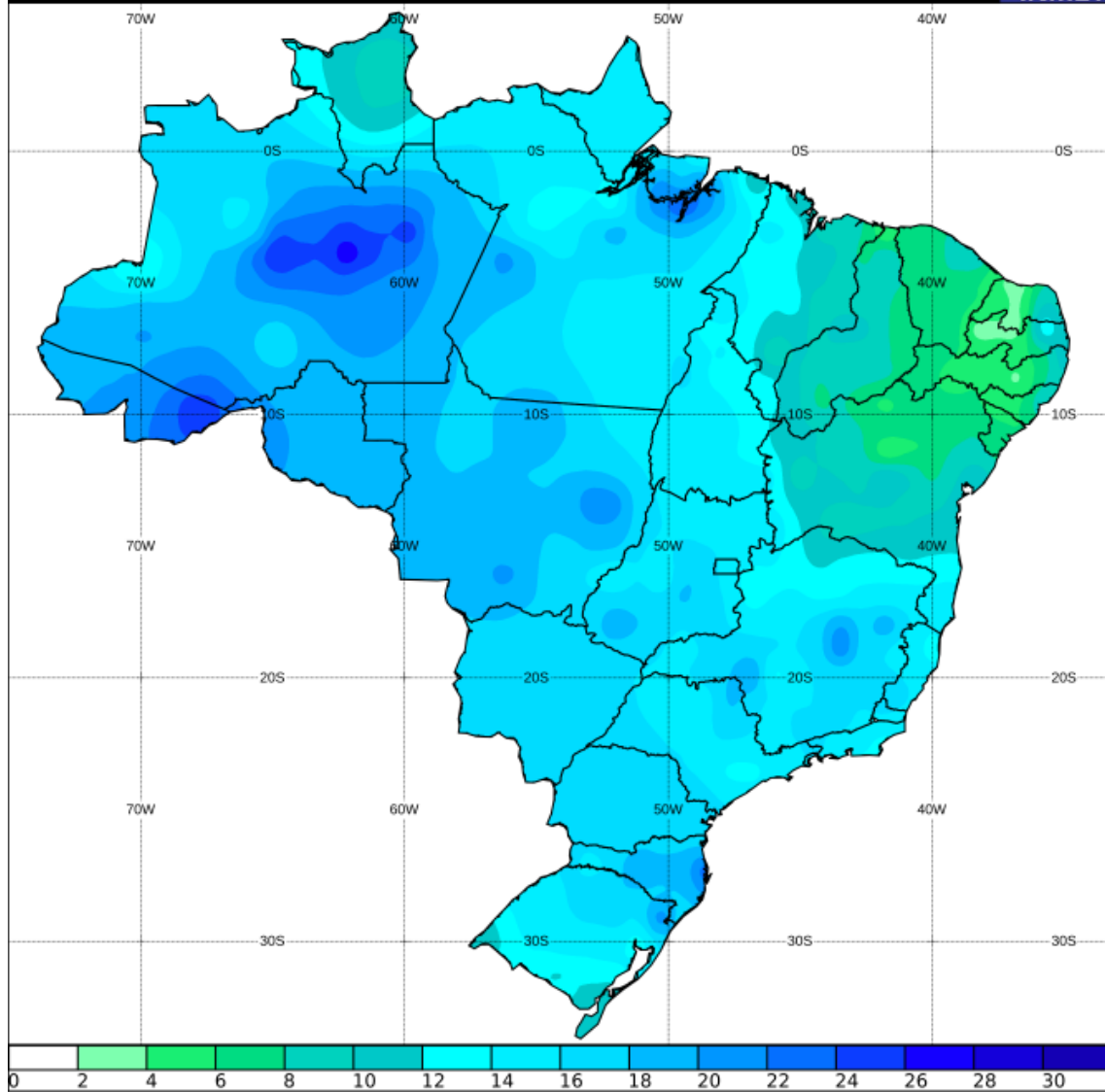
Instituto Nacional de Meteorologia - INMET
Evapotranspiração Real Mensal
Aplicação: Balanço Hídrico
Mapa do mes 12/2016



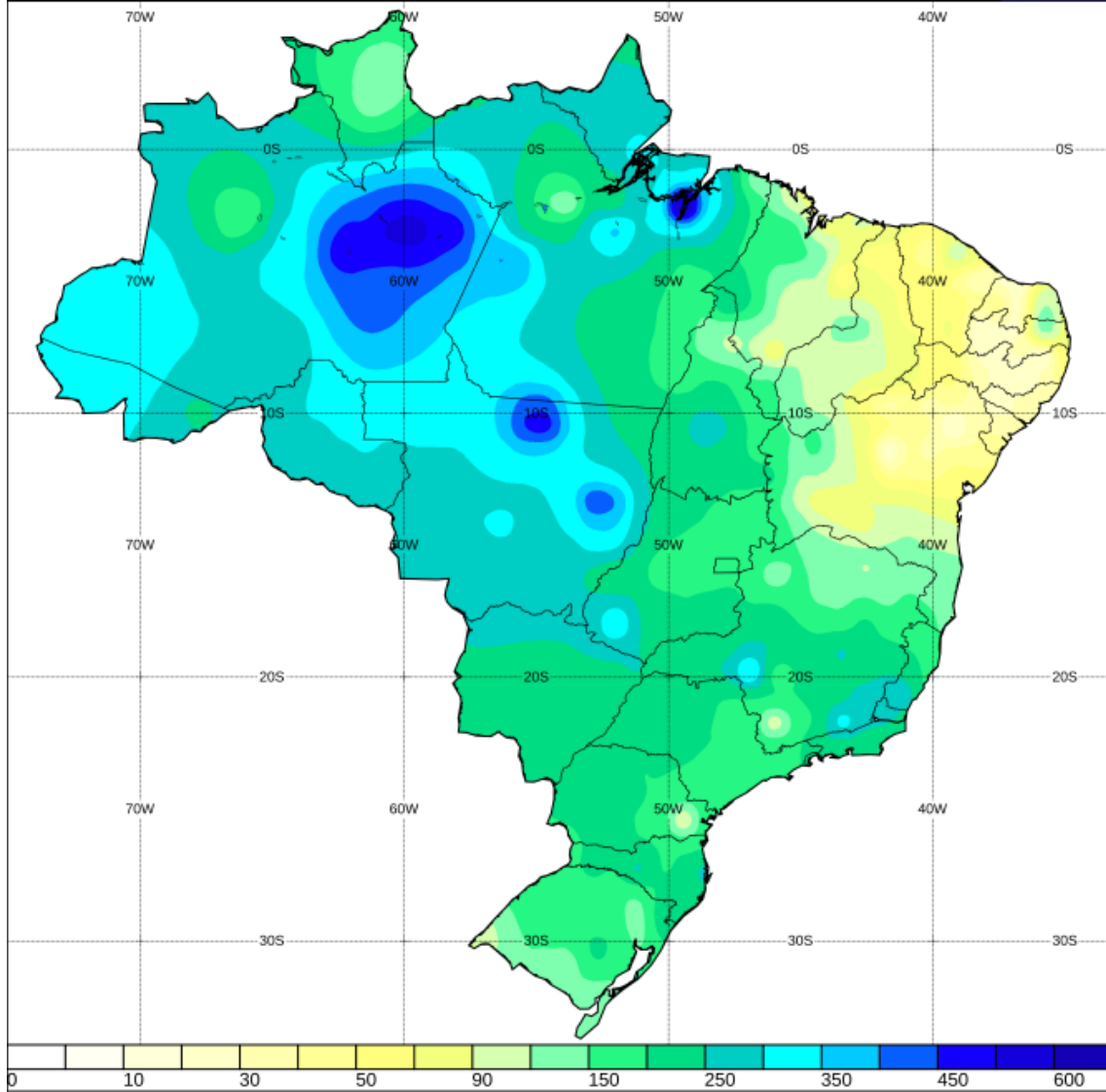
Instituto Nacional de Meteorologia - INMET
Insolação Total Mensal
Aplicação: Balanço Hídrico
Mapa do mes 12/2016



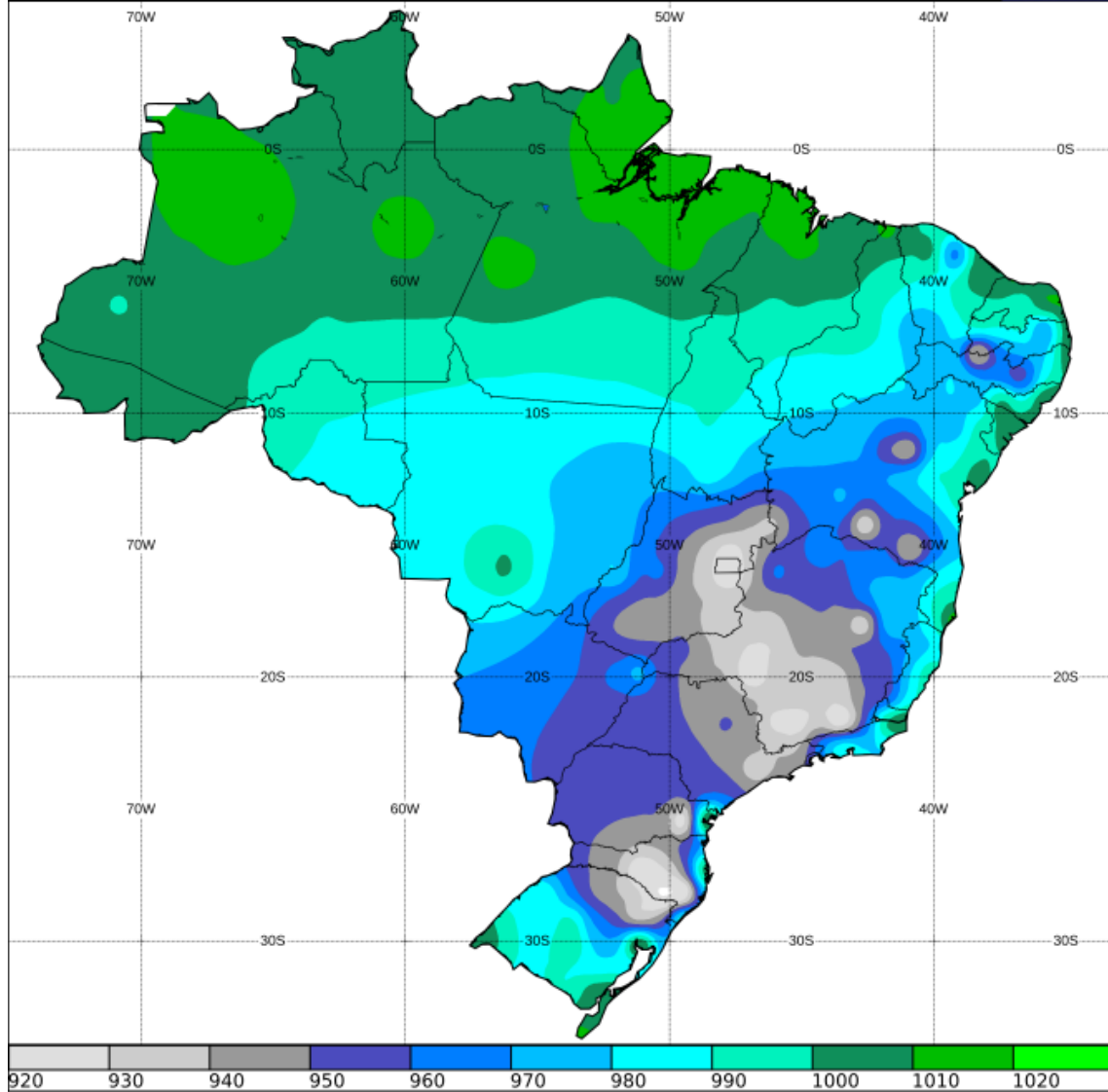
Instituto Nacional de Meteorologia - INMET
Número de dias com Chuva
Aplicação: Balanço Hídrico
Mapa do mes 12/2016



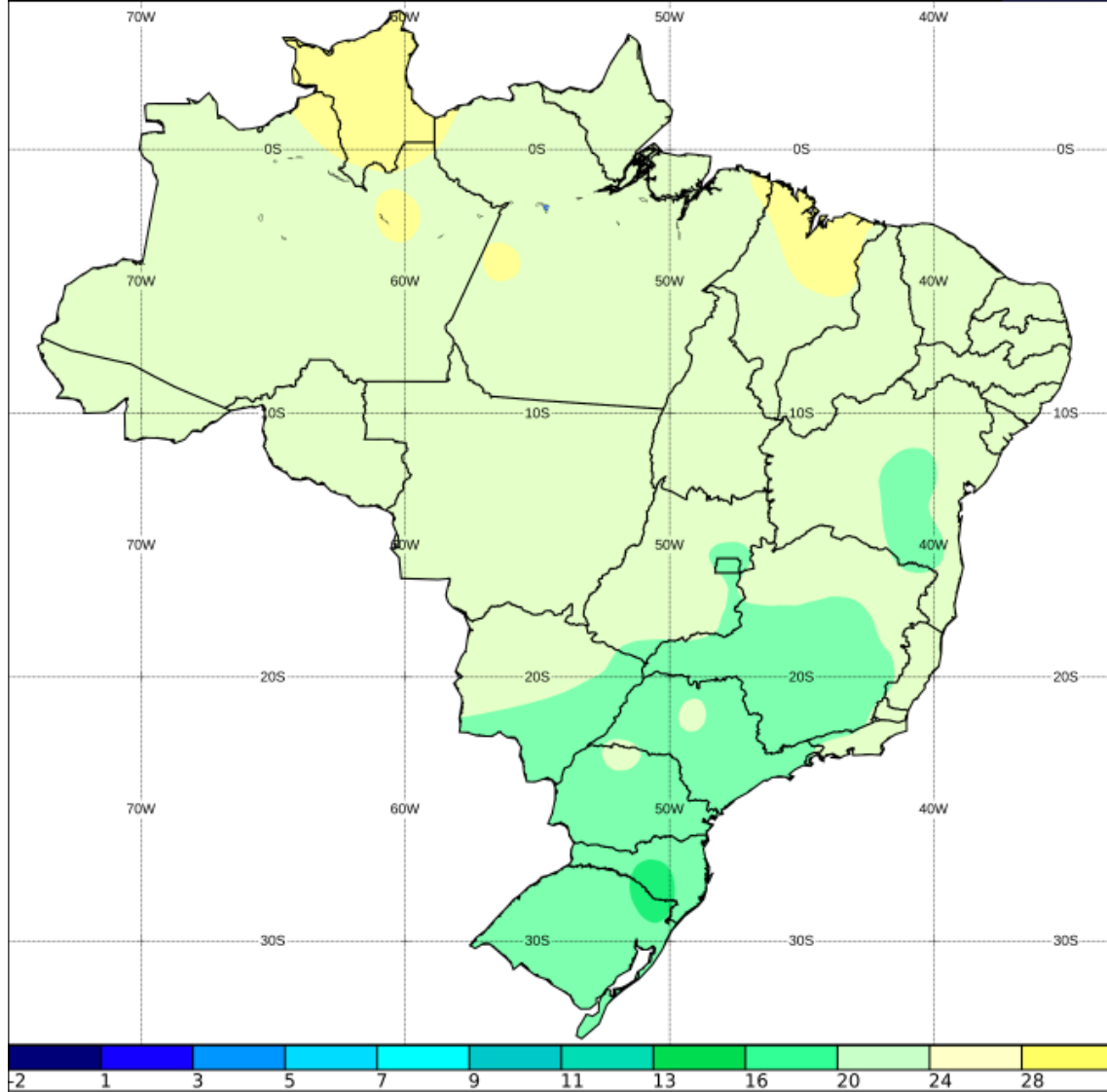
Instituto Nacional de Meteorologia - INMET
Chuva Acumulada Mensal
Aplicação: Balanço Hídrico
Mapa do mes 12/2016



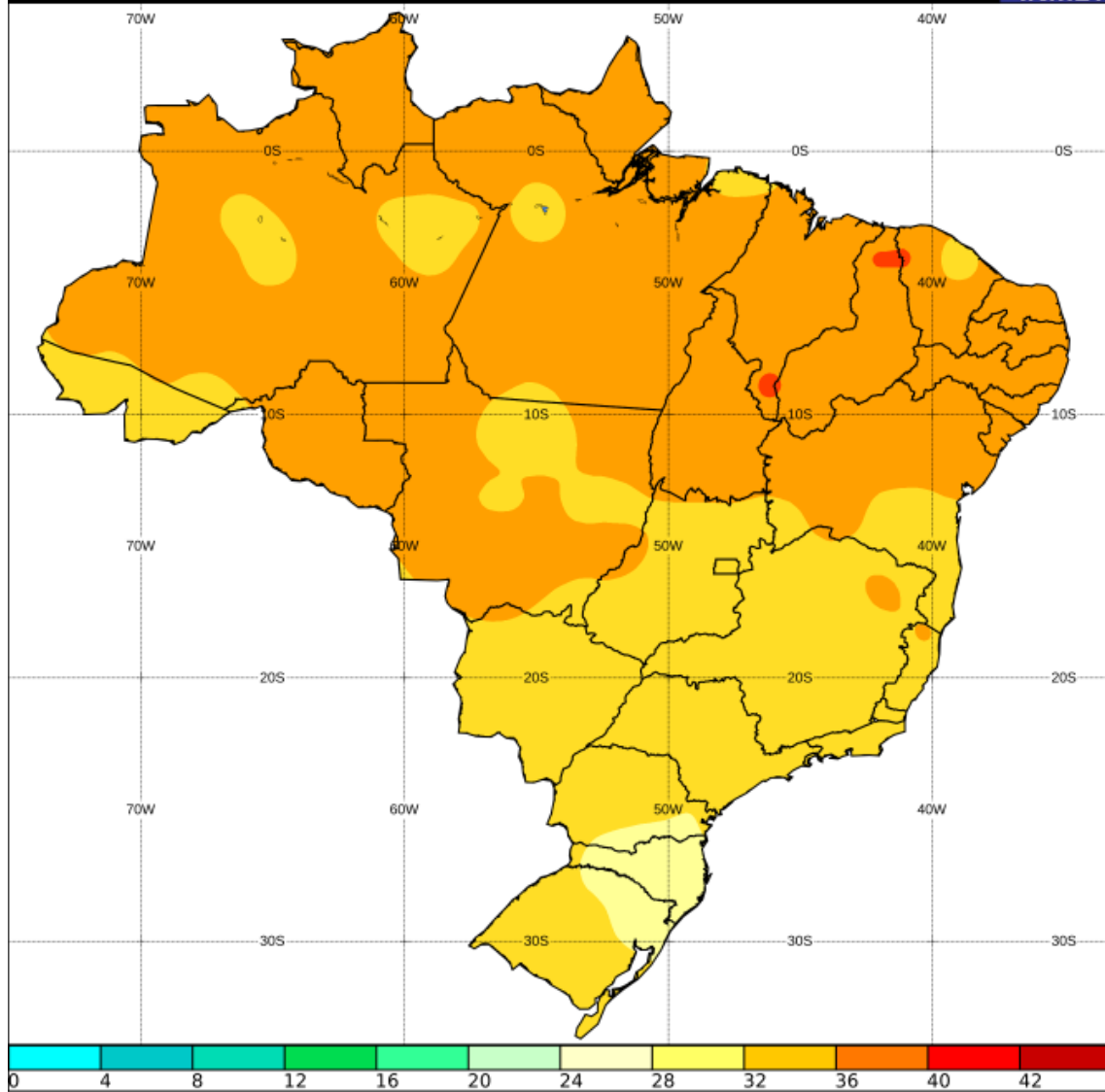
Instituto Nacional de Meteorologia - INMET
Pressão Atmosférica - Média Mensal
Aplicação: Balanço Hídrico
Mapa do mes 12/2016



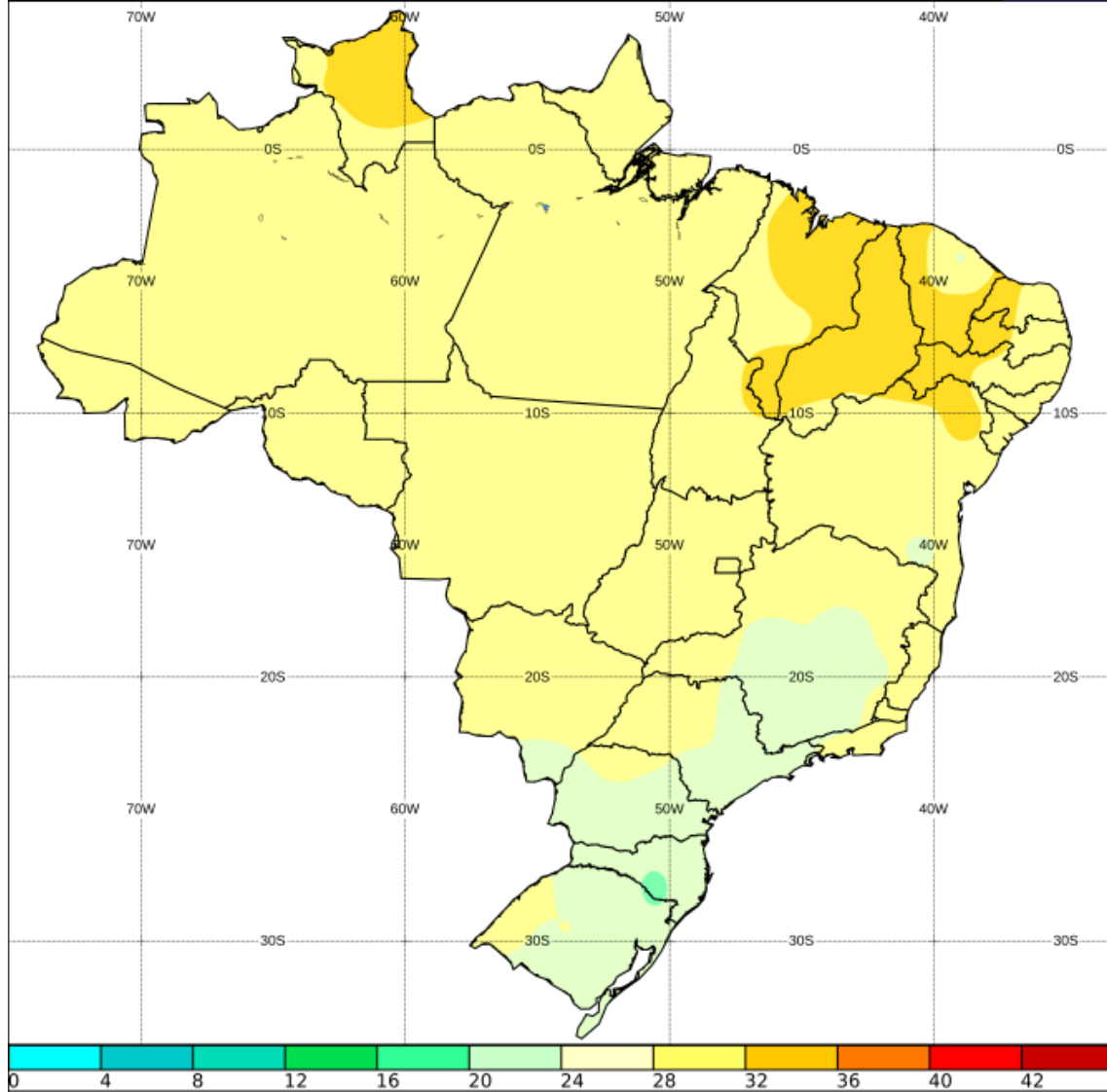
Instituto Nacional de Meteorologia - INMET
Temperatura Mínima - Média Mensal
Aplicação: Balanço Hídrico
Mapa do mes 12/2016

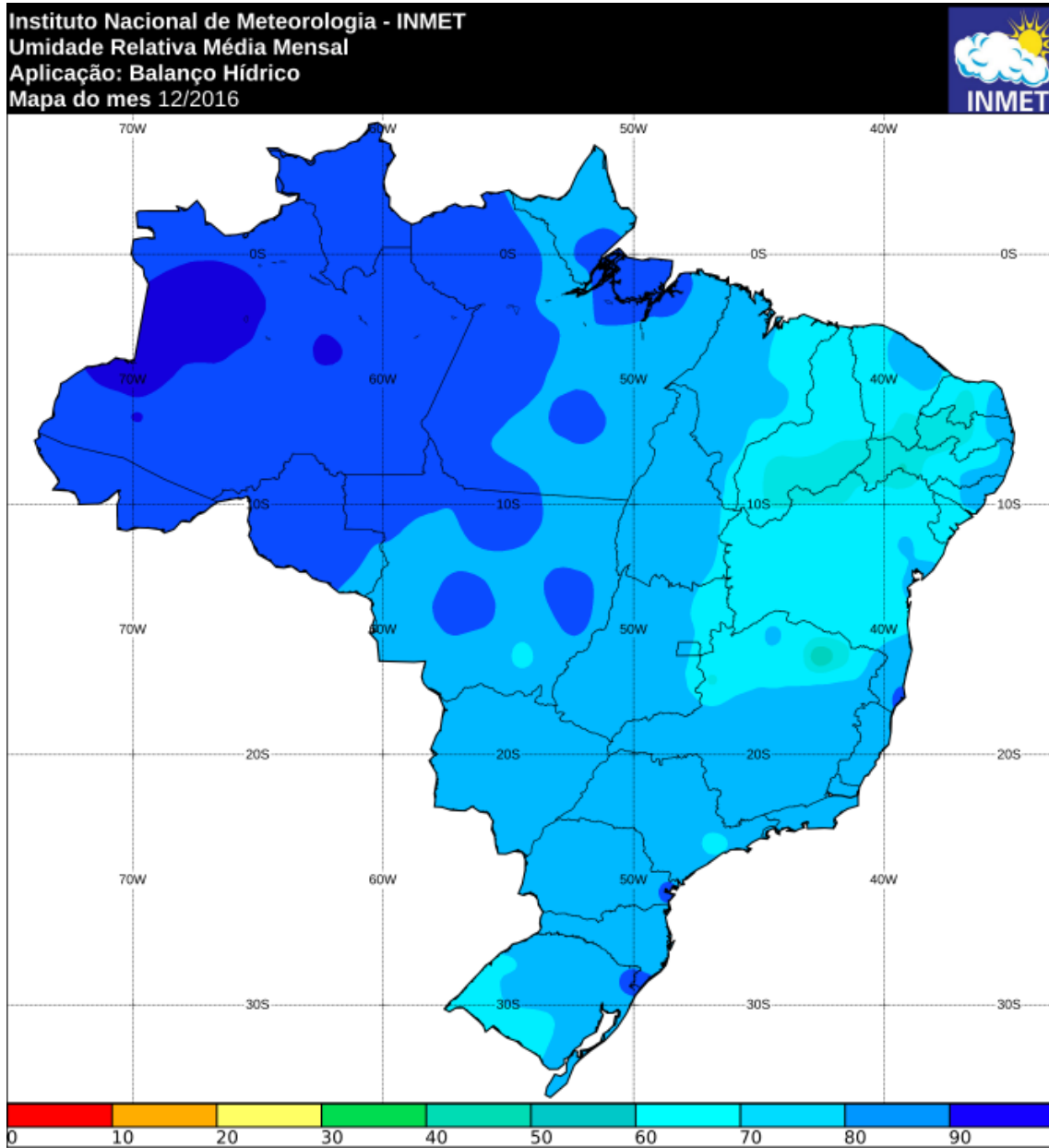


Instituto Nacional de Meteorologia - INMET
Temperatura Máxima Média Mensal
Aplicação: Balanço Hídrico
Mapa do mes 12/2016

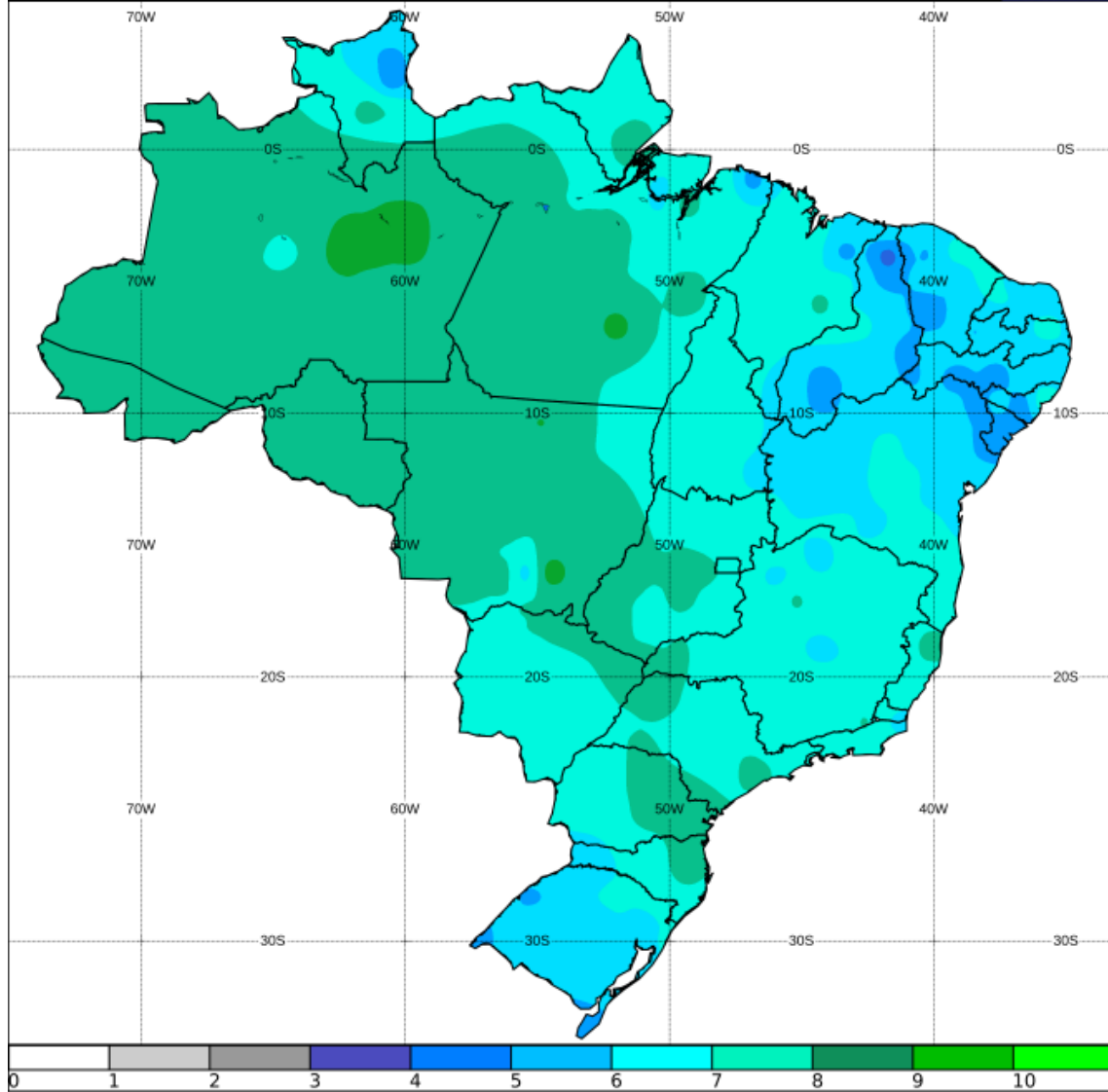


Instituto Nacional de Meteorologia - INMET
Temperatura Média Compensada - Média Mensal
Aplicação: Balanço Hídrico
Mapa do mes 12/2016

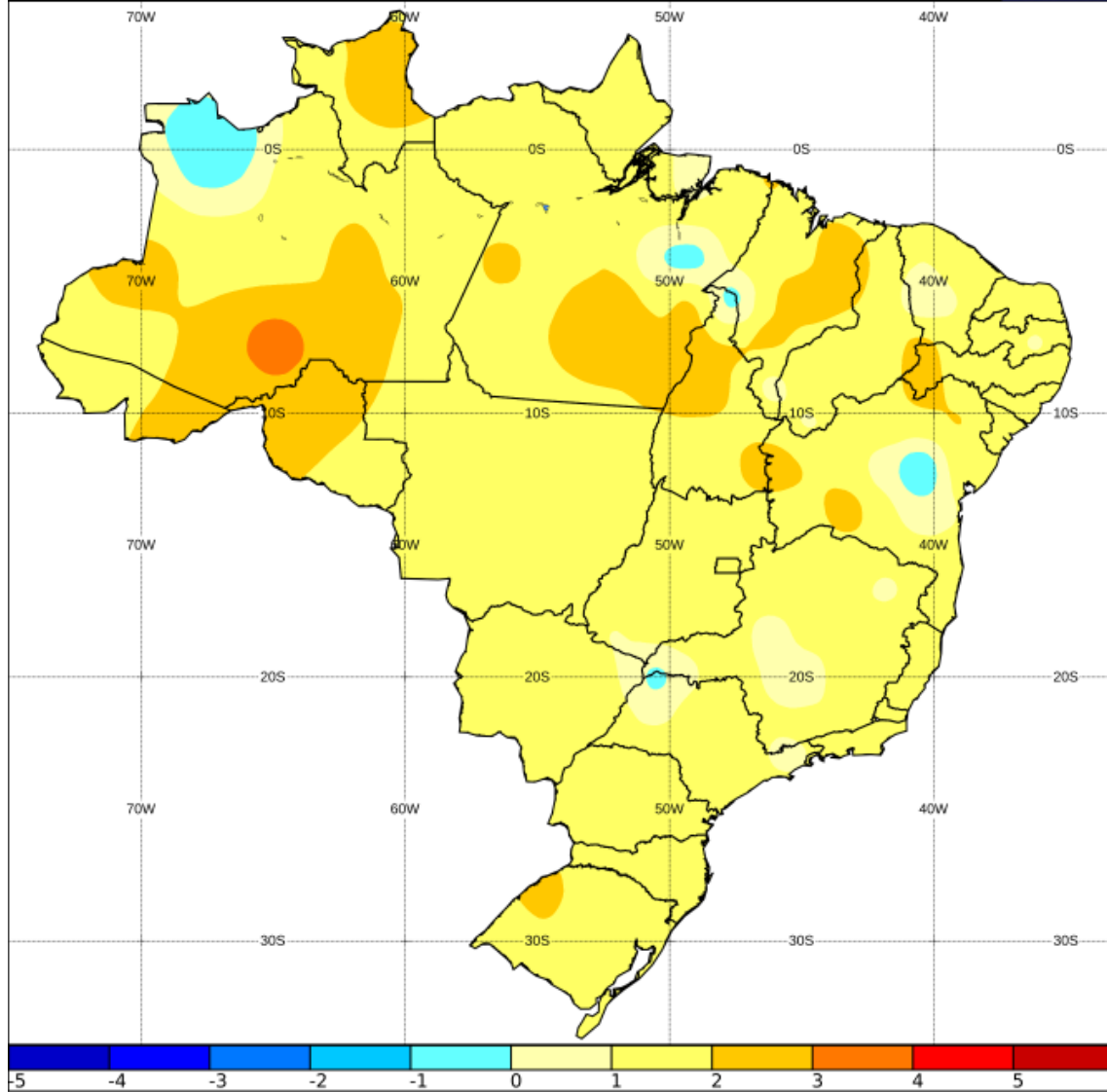




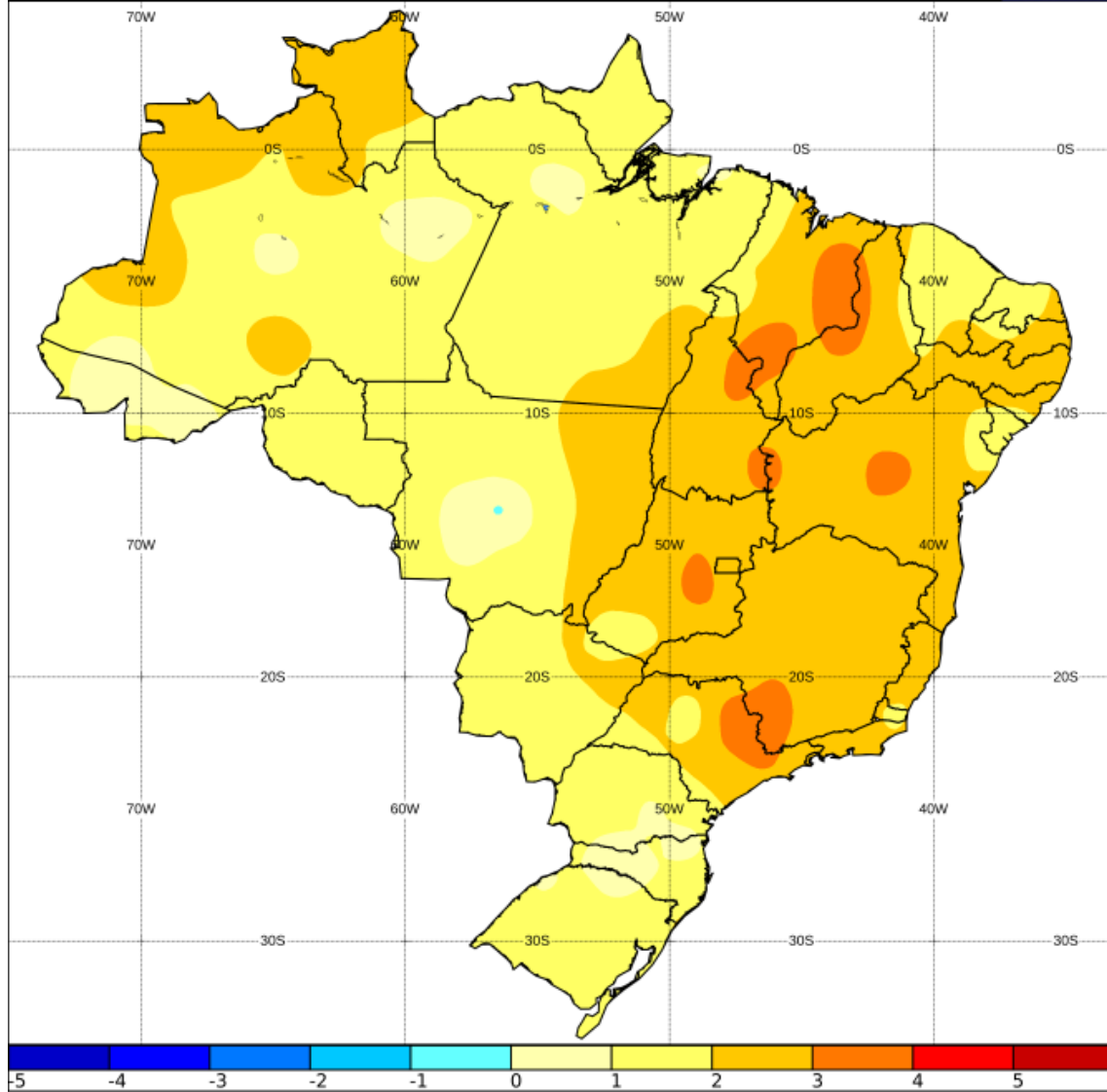
Instituto Nacional de Meteorologia - INMET
Nebulosidade Mensal
Aplicação: Balanço Hídrico
Mapa do mes 12/2016



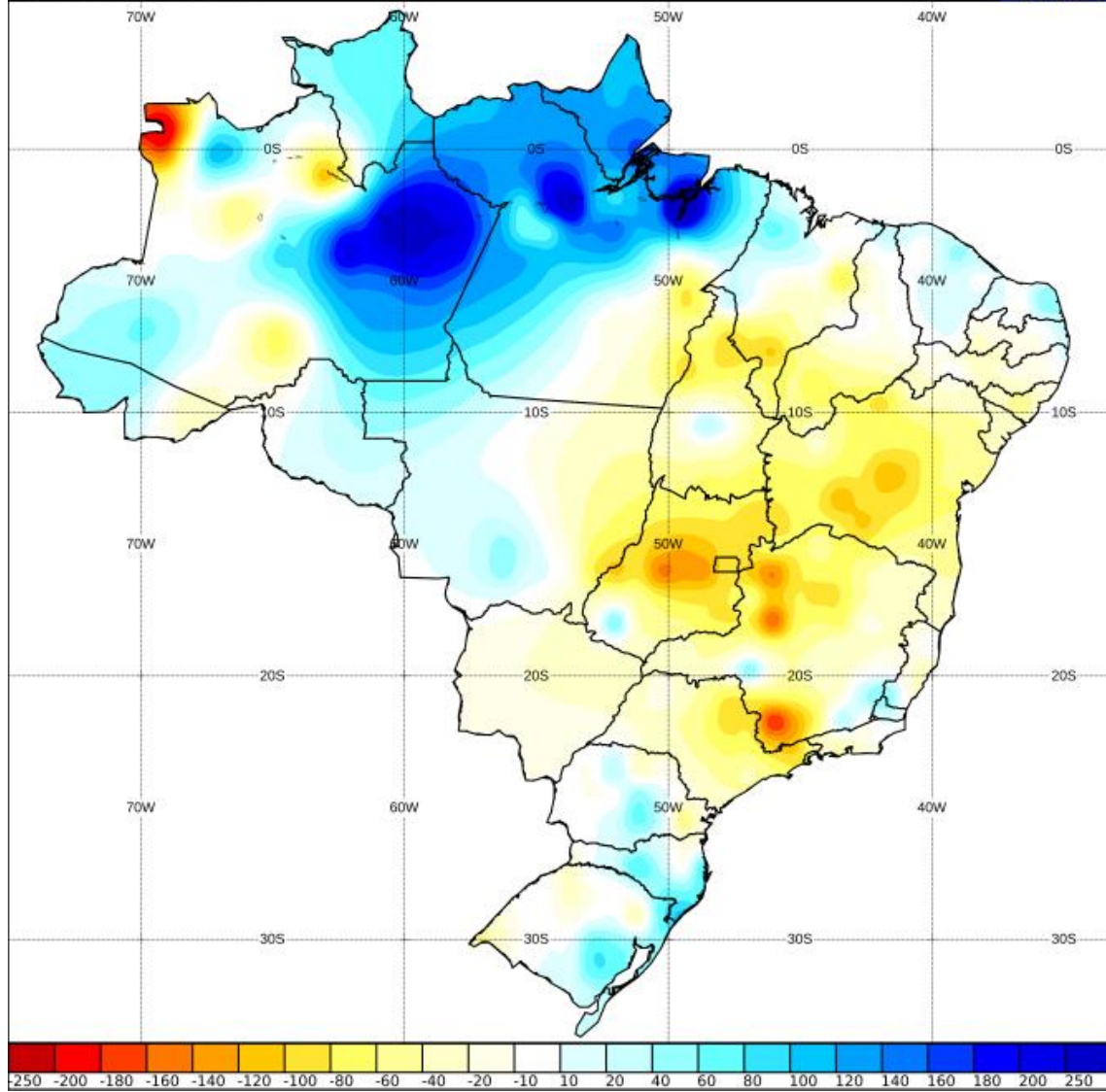
Instituto Nacional de Meteorologia - INMET
Desvio da Temperatura Mínima - Média Mensal
Aplicação: Balanço Hídrico
Mapa do mes 12/2016



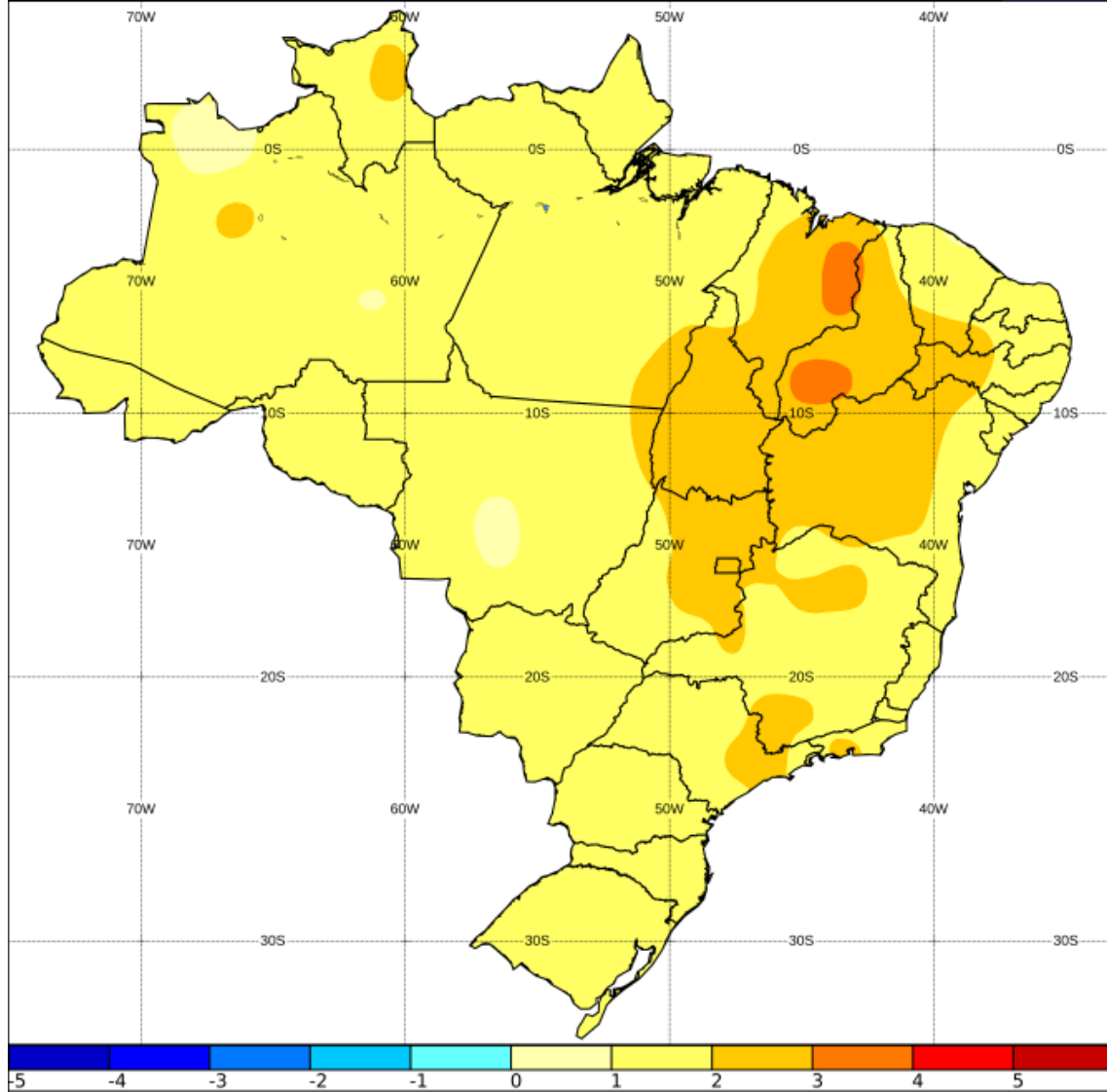
Instituto Nacional de Meteorologia - INMET
Desvio da Temperatura Máxima - Média Mensal
Aplicação: Balanço Hídrico
Mapa do mes 12/2016



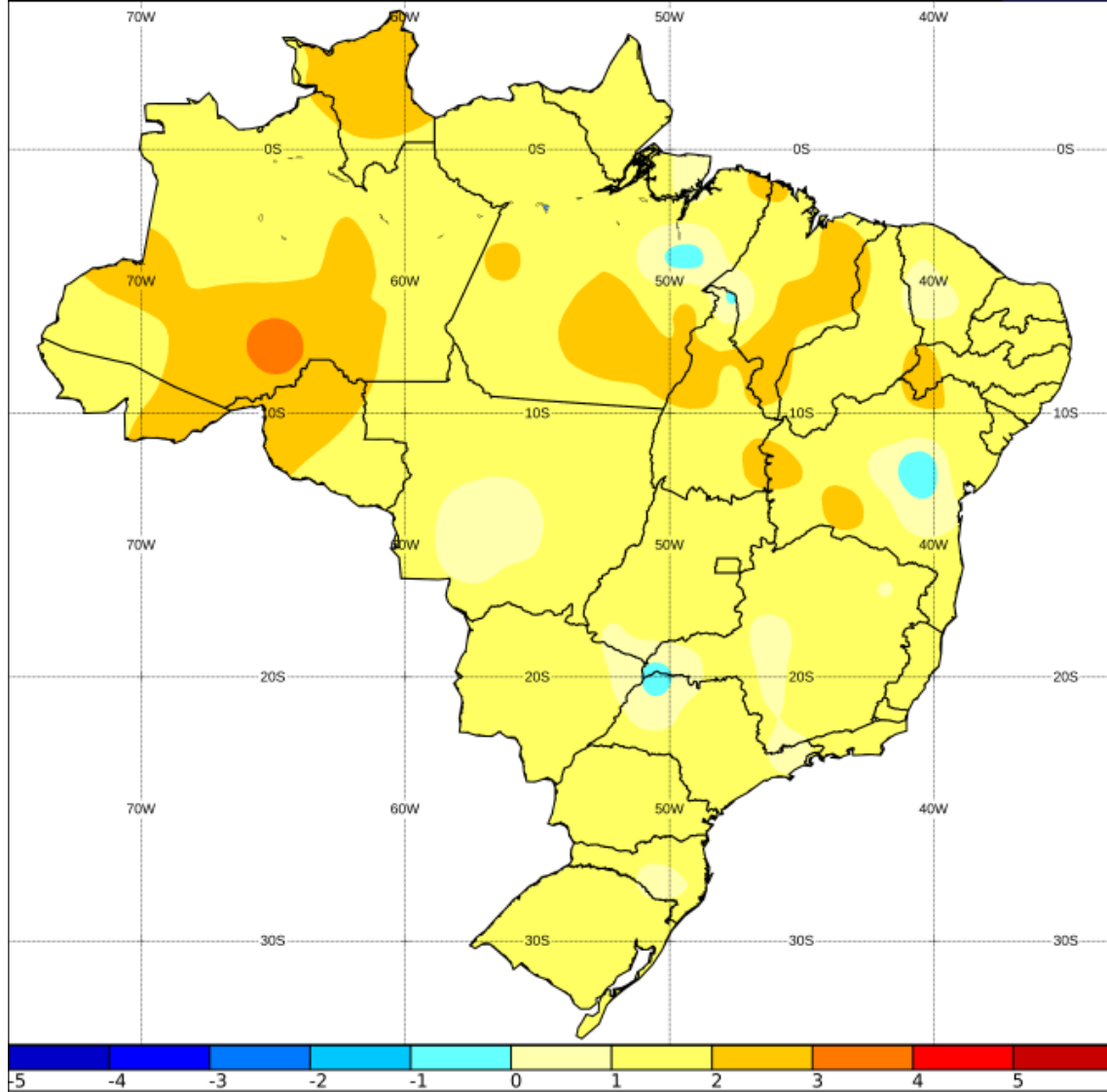
Instituto Nacional de Meteorologia - INMET
Desvio de Chuva Acumulada Mensal
Aplicação: Balanço Hídrico
Mapa do mes 12/2016



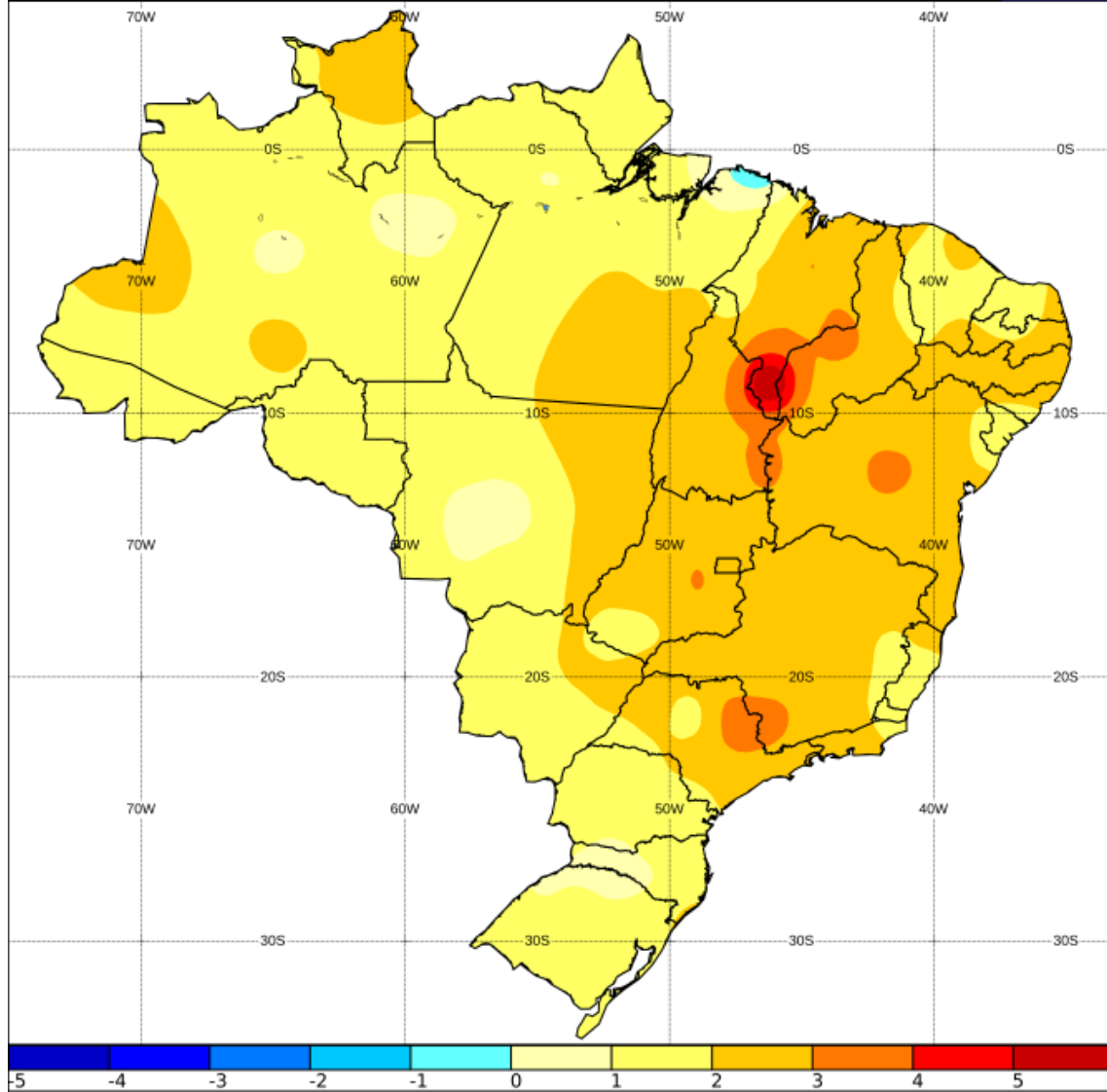
Instituto Nacional de Meteorologia - INMET
Desvio da Temperatura Média Compensada - Média Mensal
Aplicação: Balanço Hídrico
Mapa do mes 12/2016



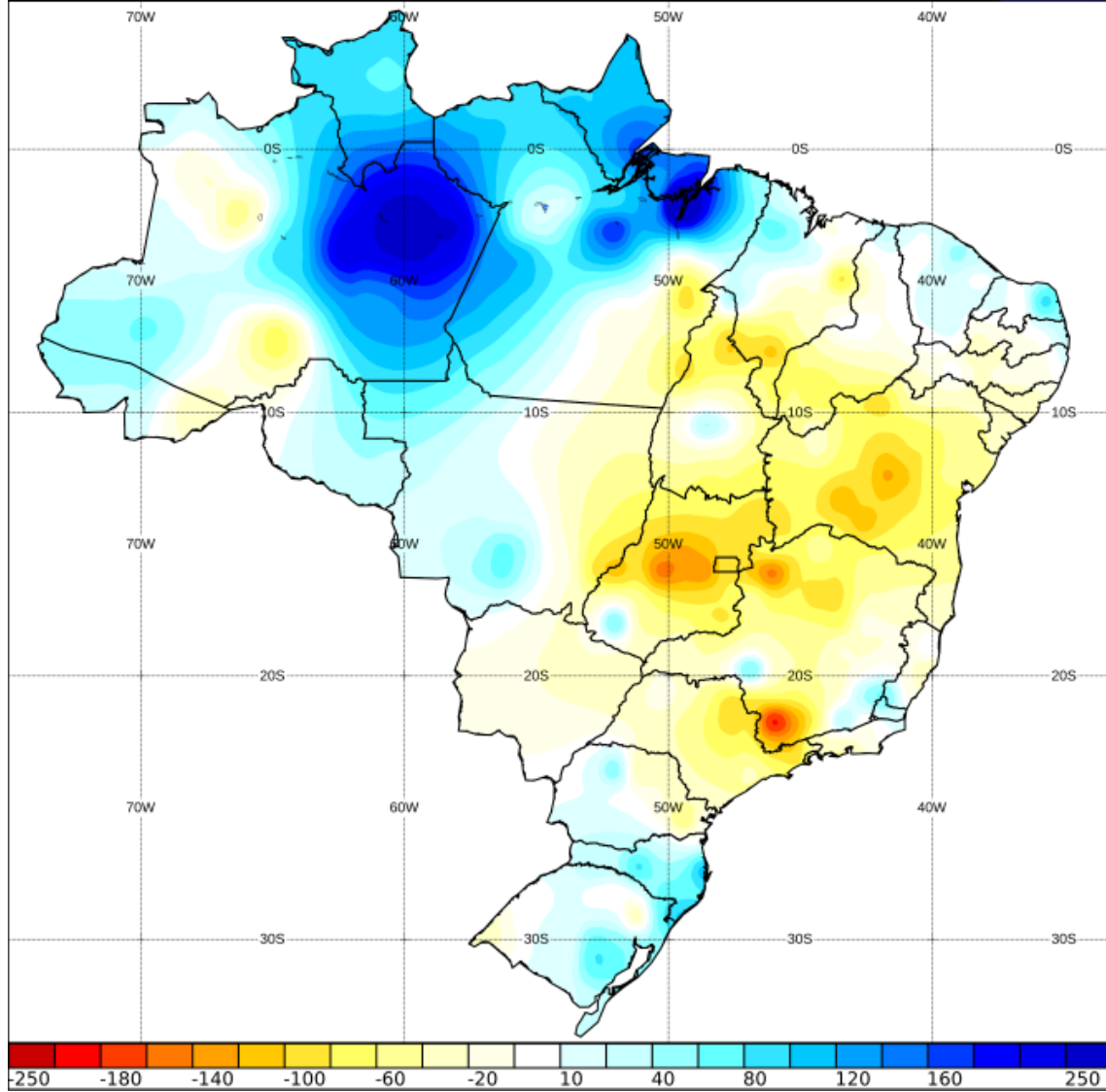
Instituto Nacional de Meteorologia - INMET
Desvio da Temperatura Mínima - Média Mensal - Balanço Hídrico
Aplicação: Balanço Hídrico
Mapa do mes 12/2016



Instituto Nacional de Meteorologia - INMET
Desvio da Temperatura Máxima - Média Mensal - Balanço Hídrico
Aplicação: Balanço Hídrico
Mapa do mes 12/2016



Instituto Nacional de Meteorologia - INMET
Desvio de Chuva Acumulada Mensal - Balanço Hídrico
Aplicação: Balanço Hídrico
Mapa do mes 12/2016



Instituto Nacional de Meteorologia - INMET
Desvio da Temperatura Média Compensada - Média Mensal - Balanço Hídrico
Aplicação: Balanço Hídrico
Mapa do mes 12/2016

